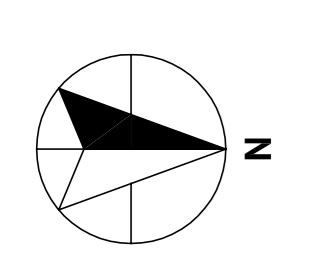
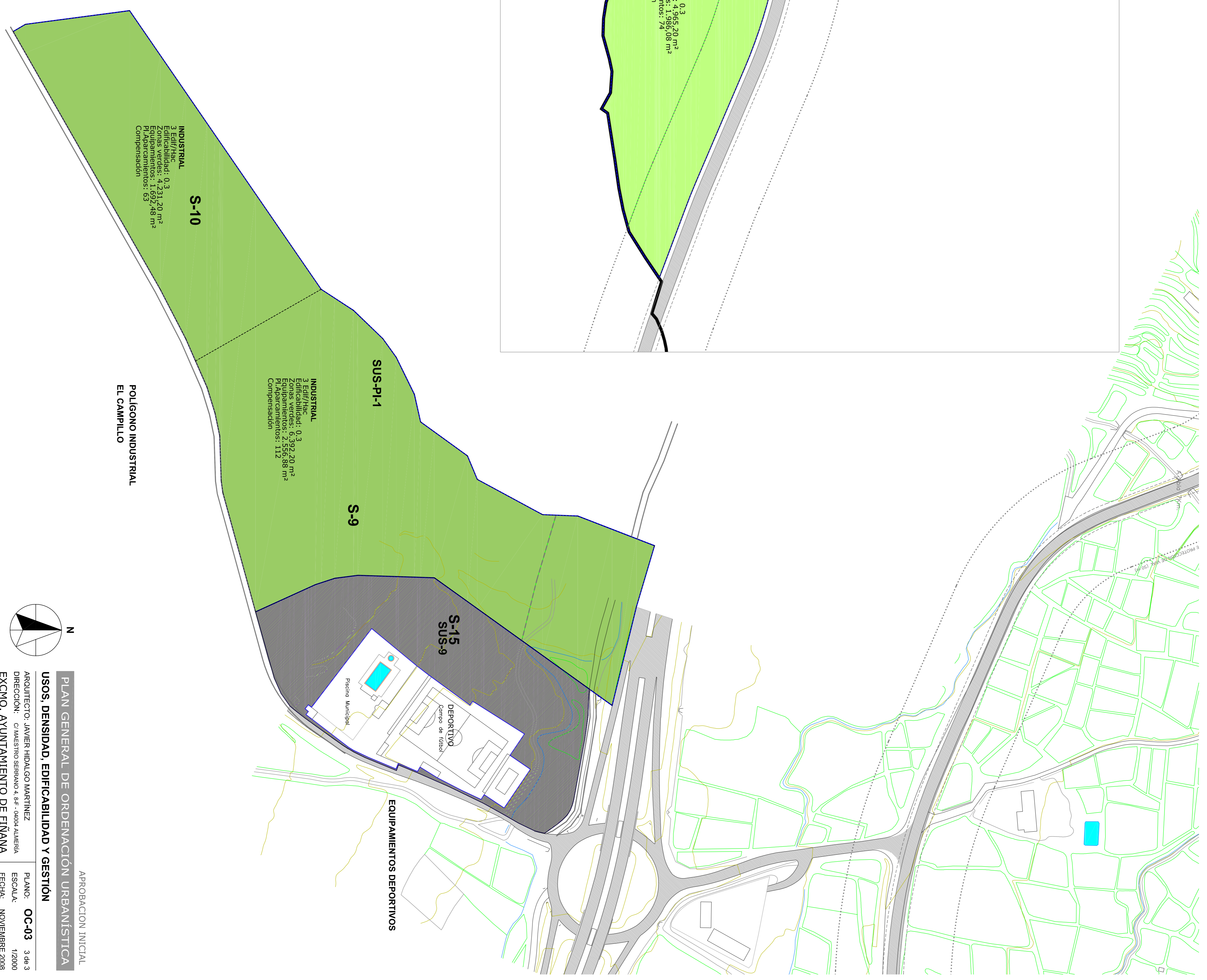
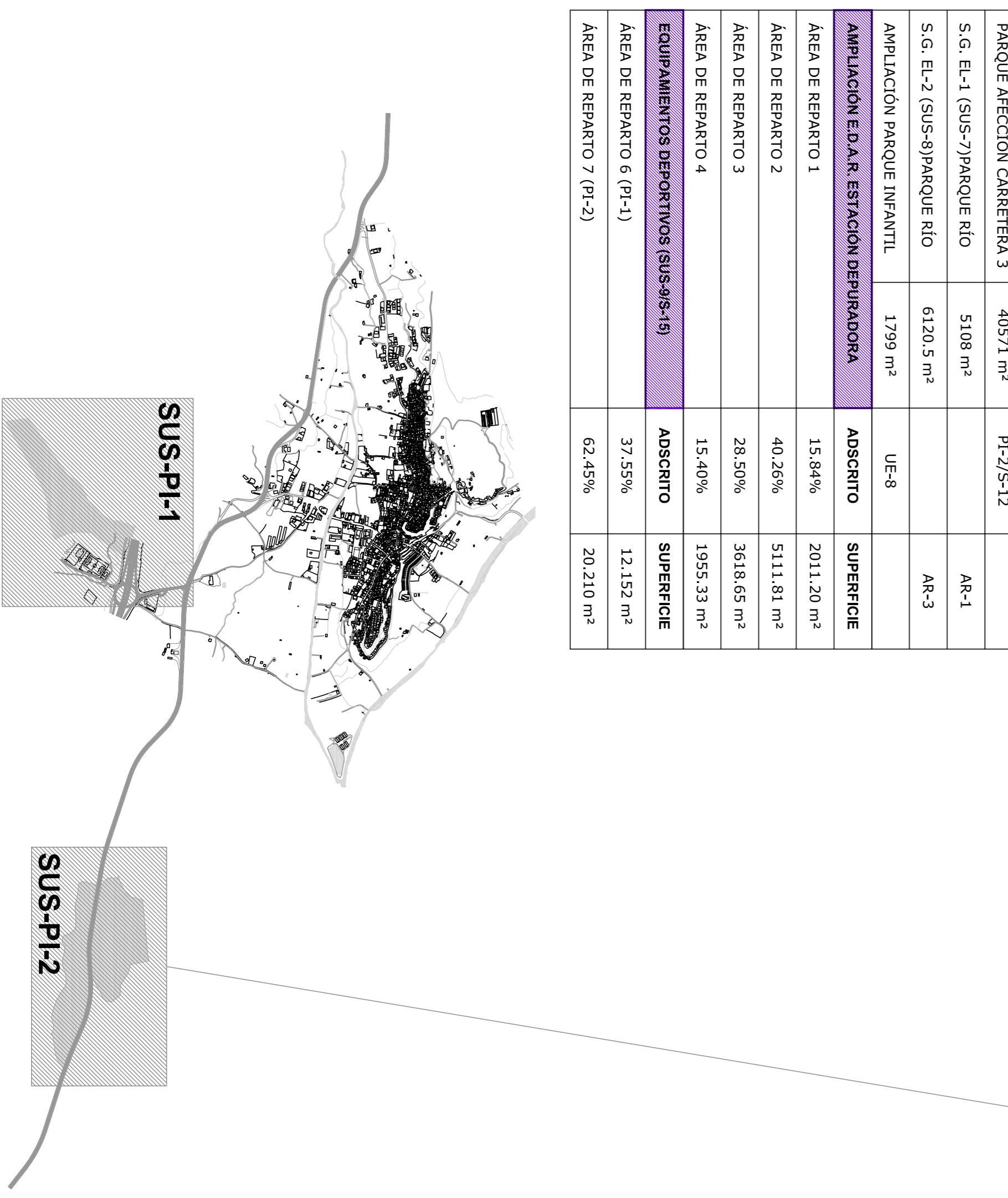


SISTEMAS GENERALES		
DENOMINACION VIAL	INCLUIDO EN	ADSCRITO A
BOULEVAR OESTE (25%)	S-3 Y S-4	
BOULEVAR PARQUE RÍO. TRAMO 1 (Ambulatorio)	UE-8	
BOULEVAR PARQUE RÍO. TRAMO 2	S-8	
BOULEVAR PARQUE RÍO. TRAMO 3	S-4	
	2.060 m ²	AR-3
DENOMINACION ZONA VERDE		
PARQUE AFEECCION CARRETERA 1	PI-1/S-9	
PARQUE AFEECCION CARRETERA 2	PI-2/S-11	
PARQUE AFEECCION CARRETERA 3	PI-2/S-12	
S.G. EL-1 (SUS-7)PARQUE RIO		AR-1
S.G. EL-2 (SUS-8)PARQUE RIO		AR-3
AMPLIACION PARQUE INFANTIL	UE-8	
AMPLIACION E.D.A.R. ESTACION DEPURADORA		
AREA DE REPARTO 1	ADSCRITO	SUPERFICIE
	15,84%	2011,20 m ²
AREA DE REPARTO 2		
	40,26%	5111,81 m ²
AREA DE REPARTO 3		
	28,50%	3618,65 m ²
AREA DE REPARTO 4		
	15,40%	1955,33 m ²
EQUIPAMIENTOS DEPORTIVOS (SUS-9/S-15)		
AREA DE REPARTO 6 (PI-1)	ADSCRITO	SUPERFICIE
	37,55%	12.152 m ²
AREA DE REPARTO 7 (PI-2)		
	62,45%	20.210 m ²



APROBACION INICIAL
PLAN GENERAL DE ORDENACION URBANISTICA
USOS, DENSIDAD, EDIFICABILIDAD Y GESTION
 ARQUITECTO: JAVIER HIDALGO MARTINEZ
 DIRECCION: C/ MAESTRO SERRANO, 4. SF. 3004 ALMERIA
 EXCMO. AYUNTAMIENTO DE FINANA
 PLANO: OC-03 3 de 3
 ESCALA: 1/2000
 FECHA: NOVIEMBRE 2008